

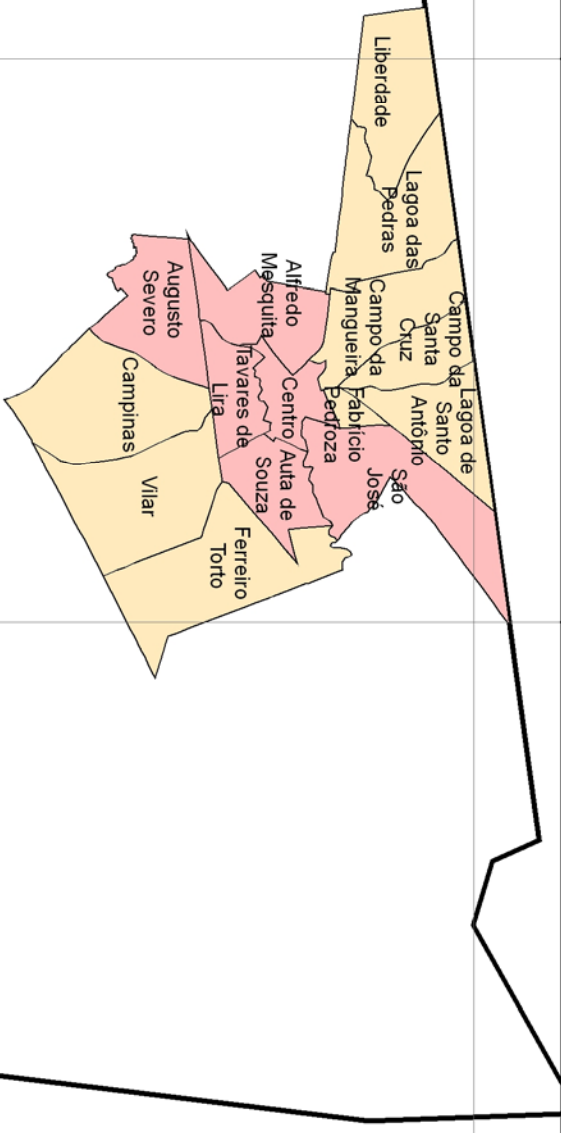
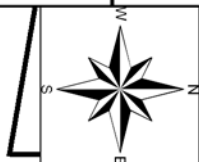
236000

242000

9354000




9348000

9342000



MAPA 03 - ZONAS ADENSÁVEIS.

LEGENDA

-  Zona de adensamento básico
-  Zona de adensamento máximo
-  Limites municipais

Fonte de Dados:

*Imagens IKONOS II de 11 de janeiro de 2003;
*Laboratório de Geomática - UFRN

Realização:



Responsáveis técnicos:

Eduardo Brandão de Santana Geovany Pachelly Galvão Dantas
Analista Municipal - Geógrafo Analista Municipal - Geógrafo
Mat. 9594-0 Mat. 9640-7

Escala: Data: Projção:

1:80.361 dez./2008. UTM.

Datum:	Zona:	Elipsóide:	MC:
SAD 69.	25 S.	Internacional.	33° WGr.