






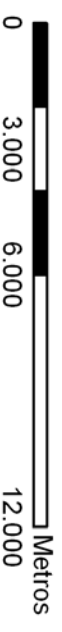


MAPA 05 - ZONA ESPECIAL DE INTERESSE DA INDÚSTRIA

LEGENDA

-  Zona especial de interesse da indústria
-  Zona Urbana
-  Zona de Expansão Urbana
-  Zona Rural
-  Limites municipais

Escala Gráfica:



Fonte de Dados:

- *Imagens IKONOS II de 11 de janeiro de 2003;
- *Laboratório de Geomática - UFRN

Realização:



Responsáveis técnicos:

Eduardo Brandão de Santana Geovany Pachelly Galvão Dantas
 Analista Municipal - Geógrafo Analista Municipal - Geógrafo
 Mat. 9594-0 Mat. 9640-7

Escala: Data: Projeção:

1:180.000 dez./2008. UTM.

Datum:	Zona:	Elipsóide:	MC:
SAD 69.	25 S.	Internacional.	33° WGr.