





**MAPA 10 - ÁREAS DE TRANSFERÊNCIA DO POTENCIAL CONSTRUTIVO E OPERAÇÃO URBANA CONSORCIADA.**

**LEGENDA**

-  Áreas de Operação Urbana Consorciada
-  Áreas de Transferência do Potencial Construtivo
-  Limites municipais
-  Sistema viário

**Escala Gráfica**



**Fonte de Dados:**

\*Imagens IKONOS II de 11 de janeiro de 2003;  
\*Laboratório de Geomática - UFRN

**Realização:**



**Responsáveis técnicos:**

Eduardo Brandão de Santana      Geovany Pachelly Galvão Dantas  
 Analista Municipal - Geógrafo      Analista Municipal - Geógrafo  
 Mat. 9594-0      Mat. 9640-7

**Escala:**      **Data:**      **Projeção:**

1:135.000      dez./2008.      UTM.

<b>Datum:</b>	<b>Zona:</b>	<b>Elipsóide:</b>	<b>MC:</b>
SAD 69.	25 S.	Internacional.	33° WGr.