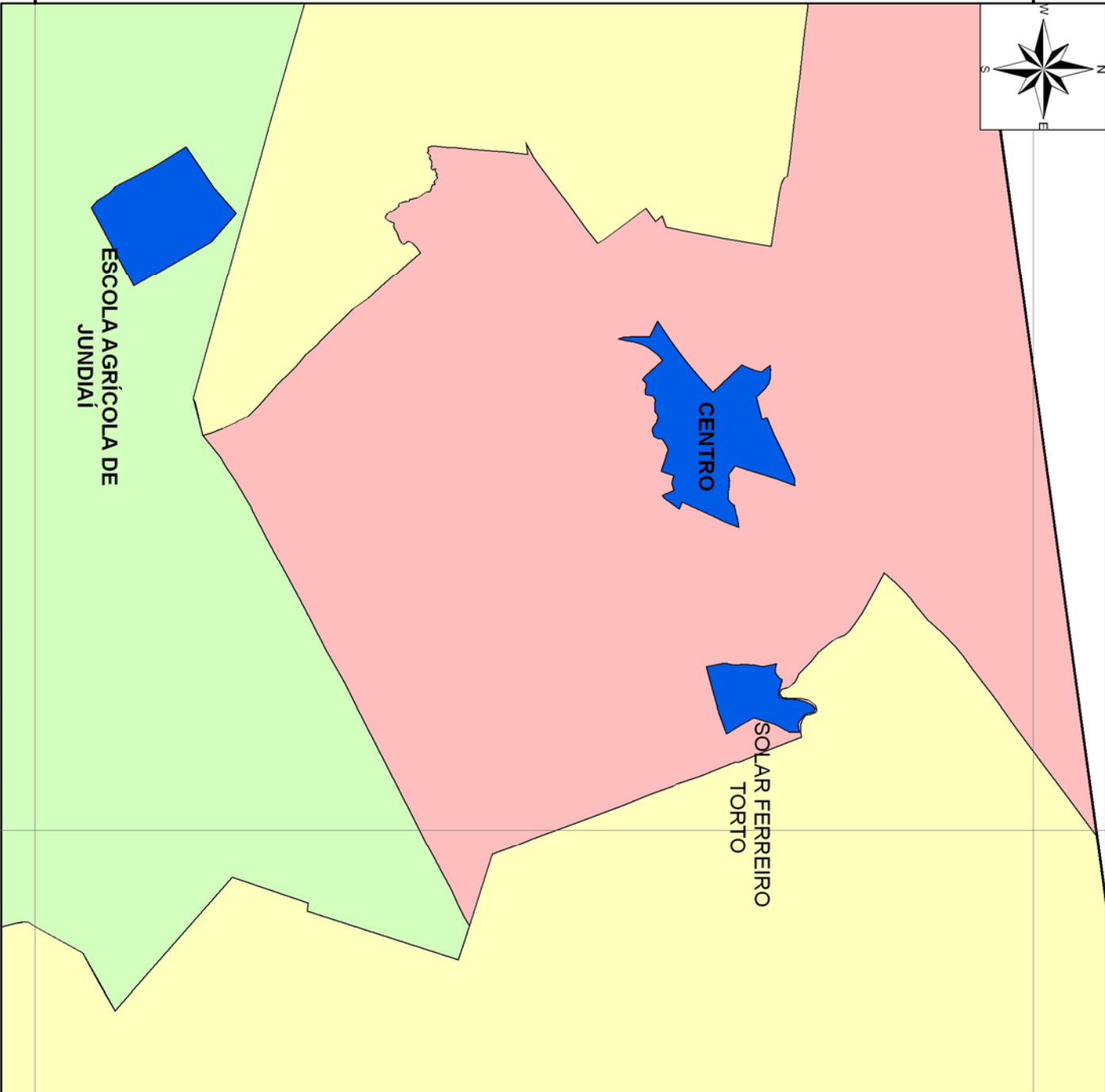
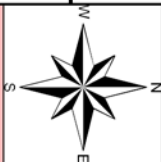


9348000






9354000



242000

# MAPA 07 - ÁREAS ESPECIAIS DE INTERESSE HISTÓRICO-CULTURAL

## LEGENDA

-  Áreas especiais de interesse histórico-cultural
-  Zona Urbana
-  Zona de Expansão Urbana
-  Zona Rural
-  Limites municipais

### Escala Gráfica:



### Fonte de Dados:

\*Imagens IKONOS II de 11 de janeiro de 2003;  
\*Laboratório de Geomática - UFRN

### Realização:



### Responsáveis técnicos:

Eduardo Brandão de Santana      Geovany Pachelly Galvão Dantas  
Analista Municipal - Geógrafo      Analista Municipal - Geógrafo  
Mat. 9594-0      Mat. 9640-7

Escala:      Data:      Projeção:

1:36.000      dez./2008.      UTM.

Datum:	Zona:	Elipsóide:	MC:
SAD 69.	25 S.	Internacional.	33° WGr.