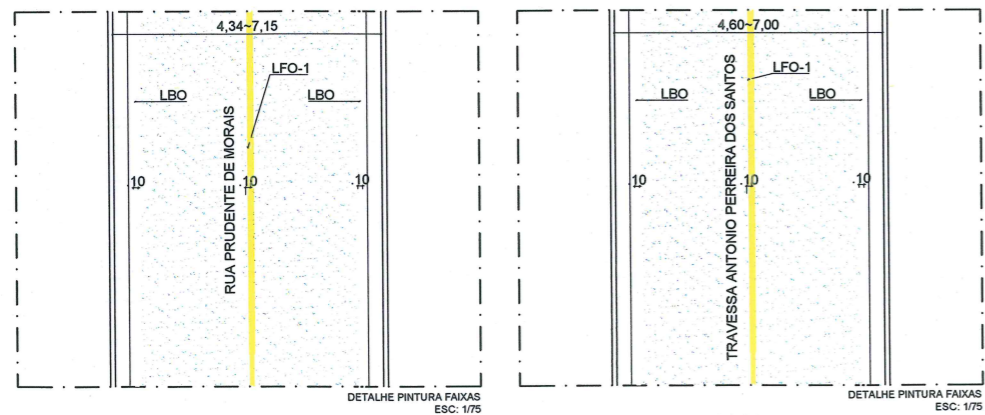
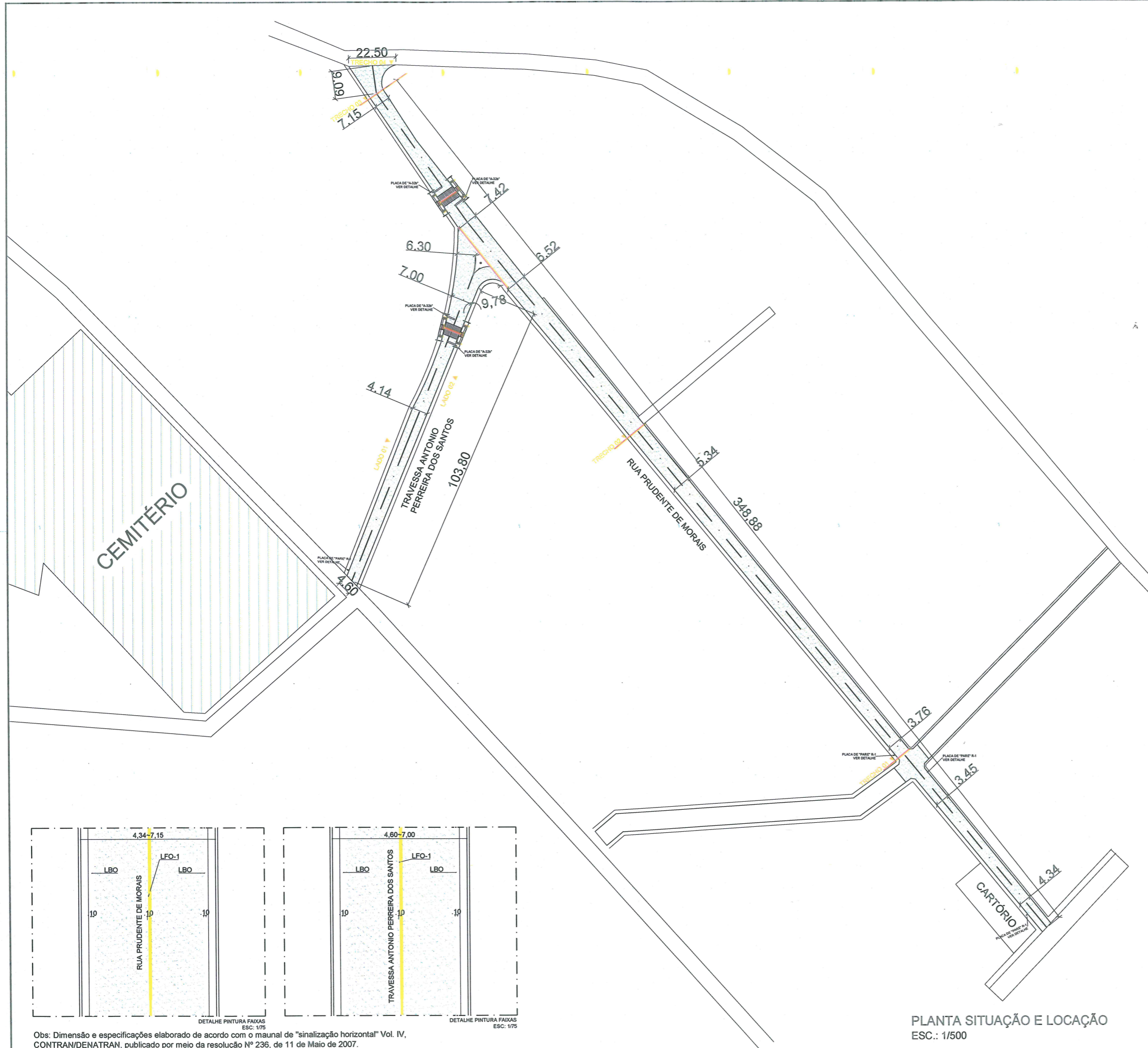
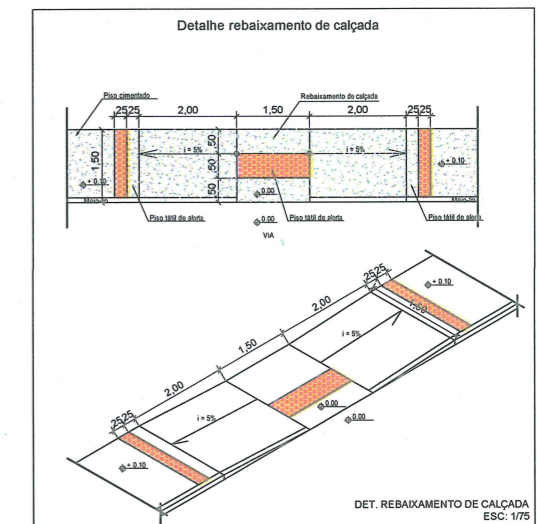




PLANTA DE LOCALIZAÇÃO
Sem Escala

COORDENADAS

INÍCIO		FINAL	
RUA PRUDENTE DE MORAIS			
LATITUDE	5°51'24.11"S	LATITUDE	5°51'15.18"S
LONGITUDE	35°21'12.99"O	LONGITUDE	35°21'20.10"O
TRAVESSA ANTONIO PEREIRA DOS SANTOS			
LATITUDE	5°51'20.33"S	LATITUDE	5°51'17.06"S
LONGITUDE	35°21'20.27"O	LONGITUDE	35°21'18.97"O



Obs: Dimensão e especificações elaborado de acordo com o manual de "sinalização horizontal" Vol. IV, CONTRAN/DENATRAN, publicado por meio da resolução N° 236, de 11 de Maio de 2007.

PLANTA SITUAÇÃO E LOCAÇÃO
ESC.: 1/500

SECRETARIA MUNICIPAL DE INFRAESTRUTURA

SETOR DE ENGENHARIA

RUA: Dr. PEDRO MATOS Nº 310 - CENTRO - MACAÍBA/RN
CEP: 59.280-000 FONE: 84 3271 - 8629
E-MAIL: engenharia@prefeiturademacaiba.com.br

EMPREENDIMENTO: PAVIMENTAÇÃO ASFÁLTICA DE DIVERSAS RUAS NO MUNICÍPIO DE MACAÍBA/RN

ENDEREÇO: RUA PRUDENTE DE MORAIS / TRAVESSA PEREIRA DOS SANTOS, CENTRO, MACAÍBA/RN

CONTEÚDO: PLANTA SITUAÇÃO E LOCAÇÃO, LOCALIZAÇÃO

TÍTULO: PAVIMENTAÇÃO ASFÁLTICA

PROJETO: Engenharia Civil
Felipe T. Palhares de Melo Crea 210998010-8

DIGITALIZAÇÃO: FELIPE PALHARES

ESCALA: INDICADAS

DATA: JULHO/2018

PRANCHA

01/04