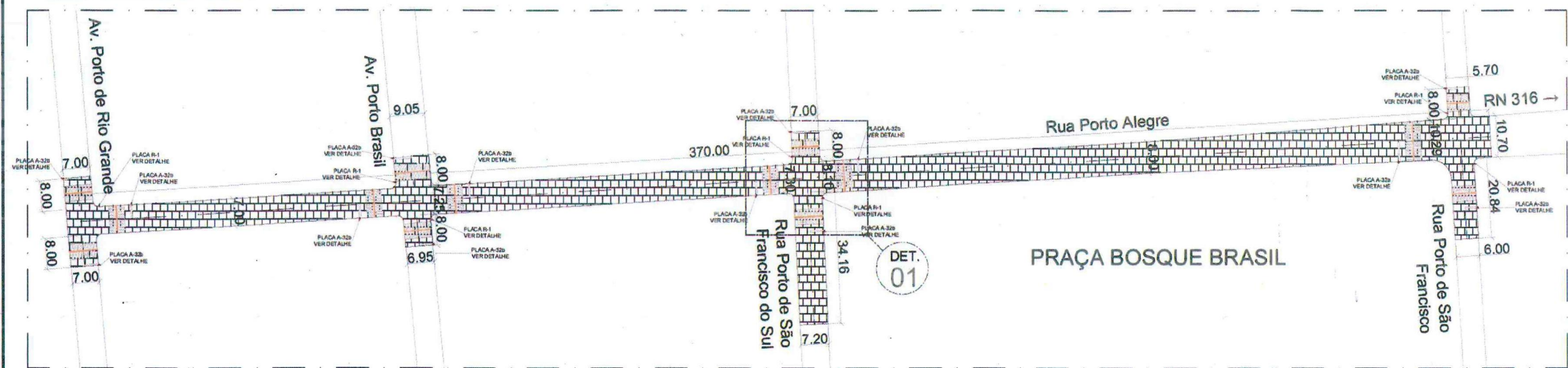


RUAS A SEREM PAVIMENTADAS
RUAS NÃO PAVIMENTADAS

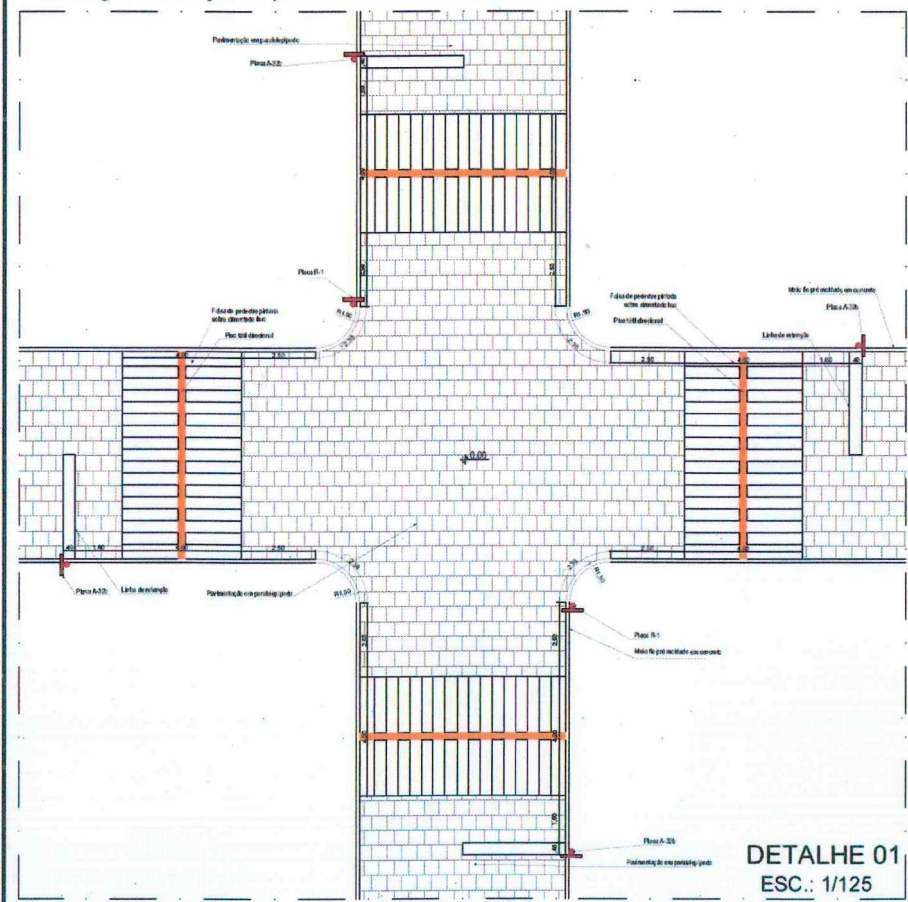
ÁREA DE PAVIMENTAÇÃO: 3.641,68m²



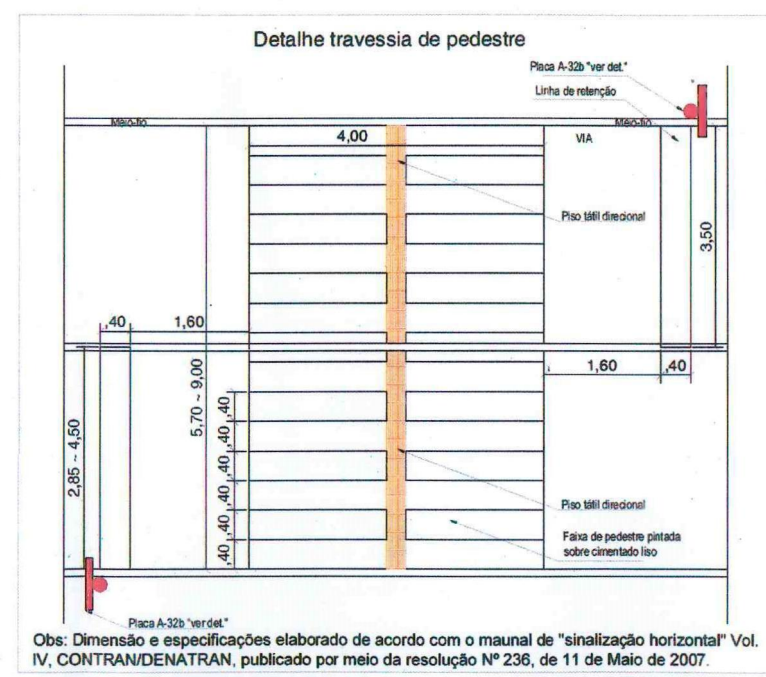
PLANTA DE LOCALIZAÇÃO
Sem Escala

Obs: A drenagem superficial das ruas a serem pavimentadas se integram à direção do percurso natural do terreno.

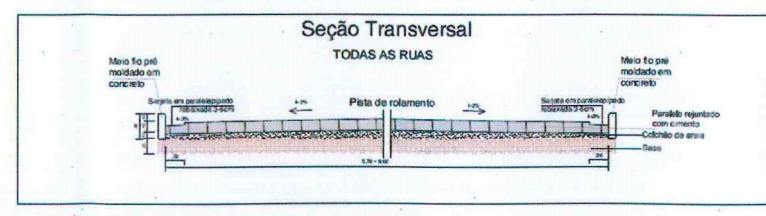
PLANTA SITUAÇÃO E LOCAÇÃO
ESC.: 1/650



DETALHE 01
ESC.: 1/125



Obs: Dimensão e especificações elaborado de acordo com o manual de "sinalização horizontal" Vol. IV, CONTRAN/DENATRAN, publicado por meio da resolução Nº 236, de 11 de Maio de 2007.



DETALHES
ESC.: 1/50

COORDENADAS			
INÍCIO		FINAL	
RUA PORTO ALEGRE			
LATITUDE	5°57'3.43"S	LATITUDE	5°57'4.12"S
LONGITUDE	35°17'59.33"O	LONGITUDE	35°18'11.21"O
RUA PORTO DE SÃO FRANCISCO			
LATITUDE	5°57'3.04"S	LATITUDE	5°57'4.54"S
LONGITUDE	35°17'59.58"O	LONGITUDE	35°17'59.48"O
RUA PORTO DE SÃO FRANCISCO DO SUL			
LATITUDE	5°57'3.34"S	LATITUDE	5°57'5.00"S
LONGITUDE	35°18'5.10"O	LONGITUDE	35°18'5.01"O
AV. PORTO BRASIL			
LATITUDE	5°57'3.55"S	LATITUDE	5°57'4.31"S
LONGITUDE	35°18'8.43"O	LONGITUDE	35°18'8.35"O
AV. PORTO DE RIO GRANDE			
LATITUDE	5°57'3.70"S	LATITUDE	5°57'4.40"S
LONGITUDE	35°18'11.25"O	LONGITUDE	35°18'11.20"O

 Prefeitura de Macaíba SECRETARIA MUNICIPAL DE INFRAESTRUTURA		SECRETARIA MUNICIPAL DE INFRAESTRUTURA SETOR DE ENGENHARIA	
SETOR: ENGENHARIA Nº DO PROC.: PAG.: ASS.: MAT.:			
EMPREENDIMENTO: PAVIMENTAÇÃO EM PARALELEPÍEDO DE DIVERSAS RUAS NO LOTEAMENTO PORTO BRASIL, BAIRRO DE BELA VISTA, MUNICÍPIO DE MACAÍBA/RN			
ENDEREÇO: LOTEAMENTO PORTO BRASIL, BELA VISTA, MACAÍBA/RN			
CONTEÚDO: PLANTA SITUAÇÃO E LOCAÇÃO, LOCALIZAÇÃO, DETALHES			
TÍTULO: PAVIMENTAÇÃO EM PARALELEPÍEDO		PRANCHA 01/03	
PROJETO: Arquiteto e Urbanista Tiago T. de M. Gomes CAU Nº A57971-1		ESCALA: INDICADAS	
DIGITALIZAÇÃO: TIAGO MAYA		DATA: MAIO/2020	