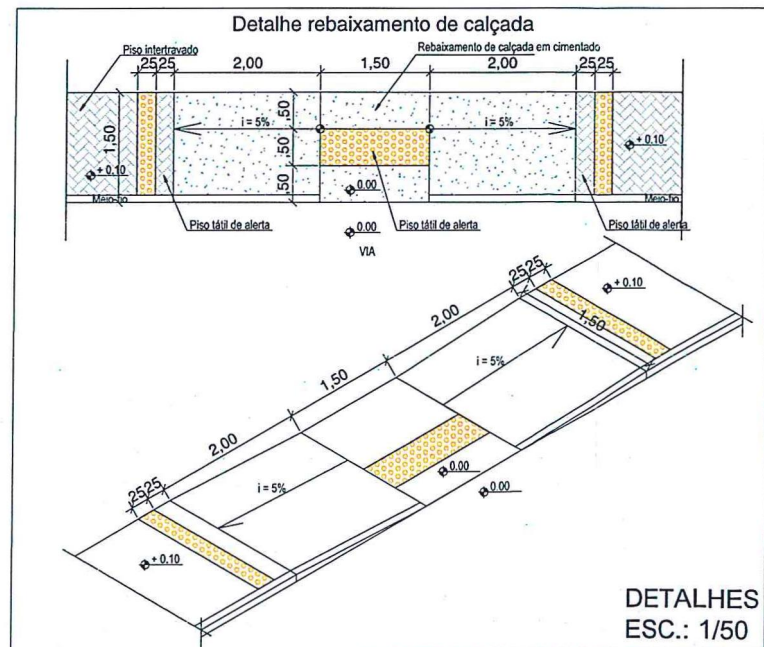
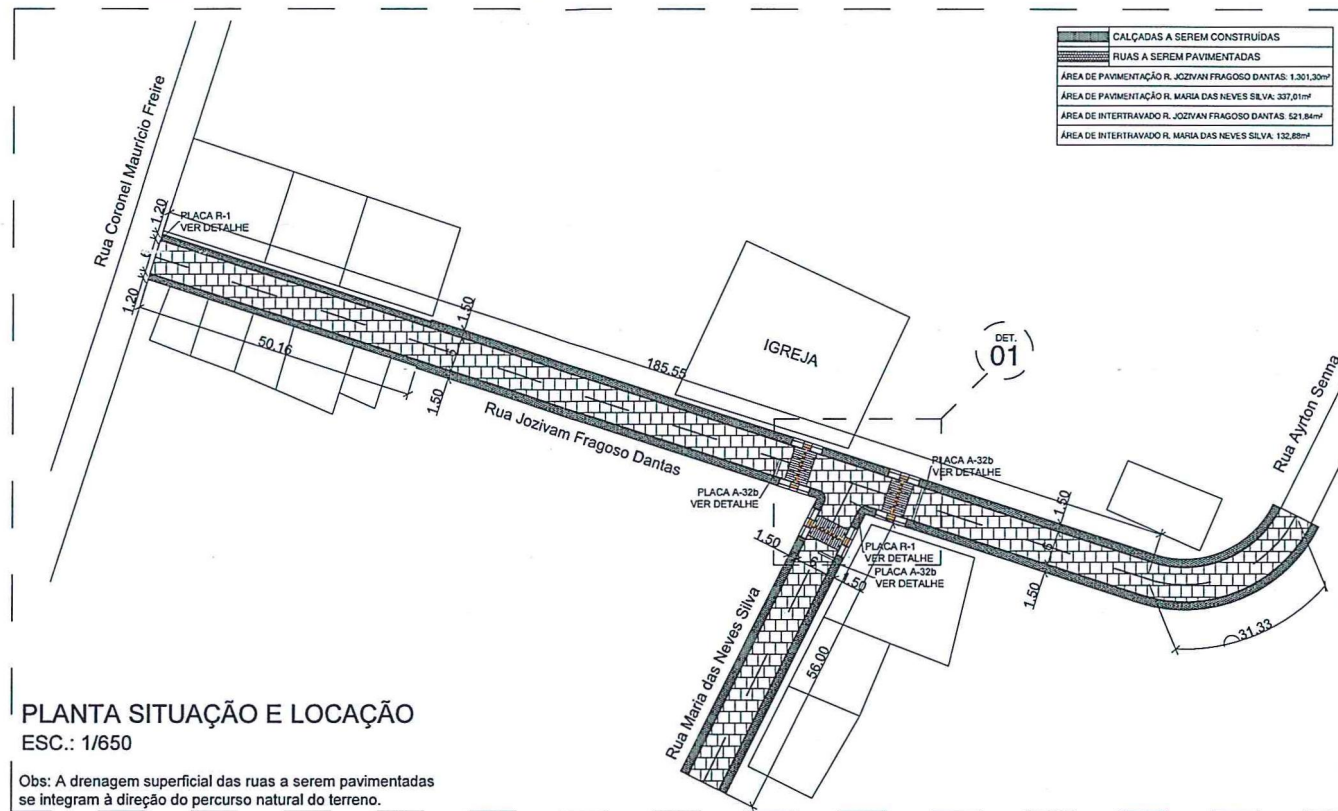


PLANTA SITUAÇÃO E LOCAÇÃO  
ESC.: 1/1000

Obs: A drenagem superficial das ruas a serem pavimentadas se integram à direção do percurso natural do terreno.

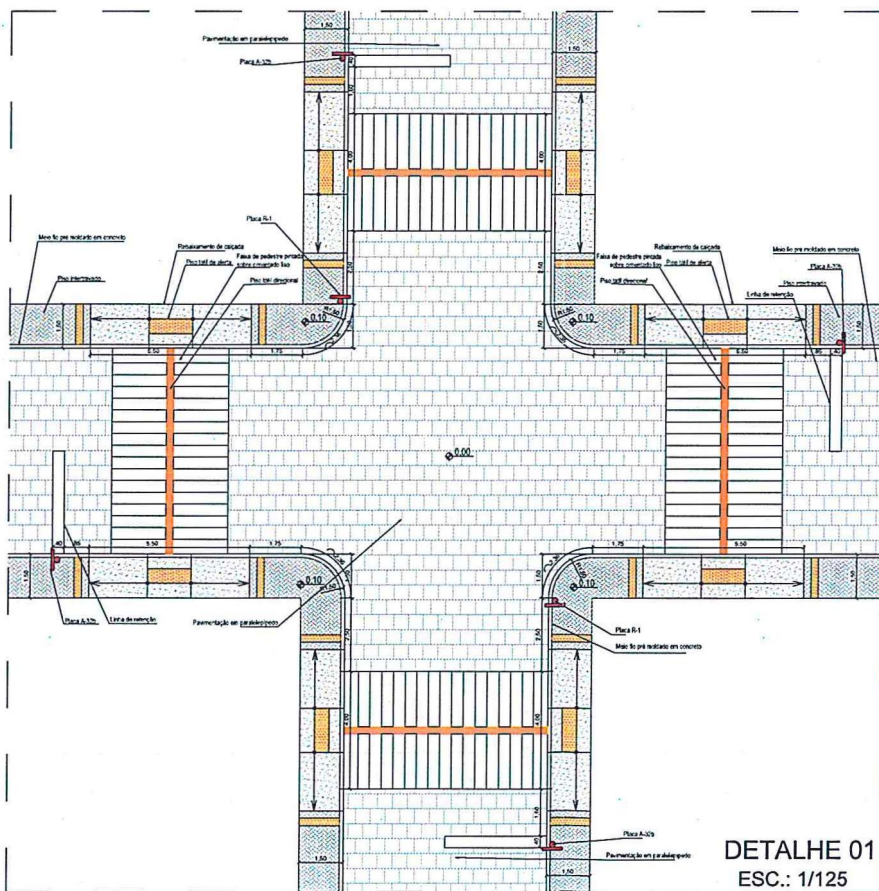


DETALHES  
ESC.: 1/50

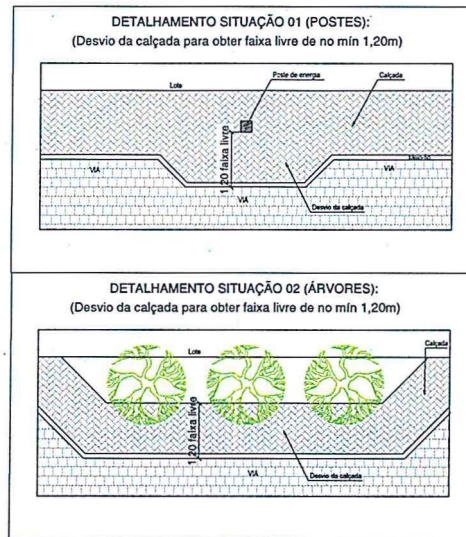


PLANTA SITUAÇÃO E LOCAÇÃO  
ESC.: 1/650

Obs: A drenagem superficial das ruas a serem pavimentadas se integram à direção do percurso natural do terreno.

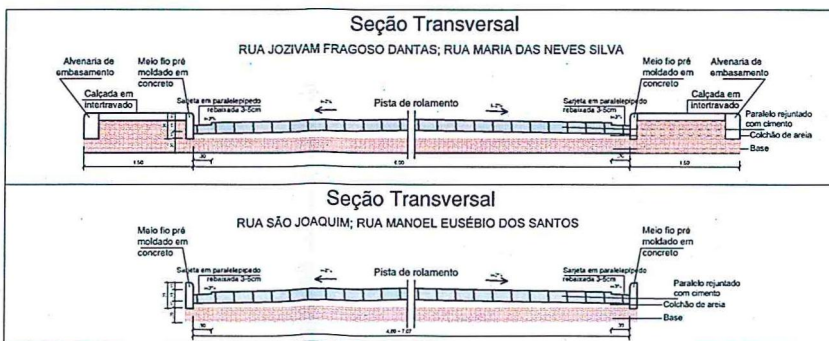


DETALHE 01  
ESC.: 1/125



COORDENADAS

INÍCIO	FINAL
<b>RUA SÃO JOAQUIM</b>	
LATITUDE 5°51'3.19"S	LATITUDE 5°51'2.21"S
LONGITUDE 35°18'52.86"O	LONGITUDE 35°18'50.13"O
<b>RUA MANOEL EUSÉBIO DOS SANTOS</b>	
LATITUDE 5°51'2.76"S	LATITUDE 5°51'13.44"S
LONGITUDE 35°18'51.76"O	LONGITUDE 35°18'47.20"O
<b>RUA JOZIVAM FRAGOSO DANTAS</b>	
LATITUDE 5°51'12.56"S	LATITUDE 5°51'14.08"S
LONGITUDE 35°20'57.48"O	LONGITUDE 35°20'50.72"O
<b>RUA MARIA DAS NEVES SILVA</b>	
LATITUDE 5°51'13.97"S	LATITUDE 5°51'15.57"S
LONGITUDE 35°20'53.29"O	LONGITUDE 35°20'54.08"O



DETALHES  
ESC.: 1/50



PLANTA DE LOCALIZAÇÃO  
Sem Escala



SECRETARIA MUNICIPAL  
DE INFRAESTRUTURA

SETOR DE ENGENHARIA

SETOR: ENGENHARIA  
Nº DO PROC.:  
PAG.:  
ASS.:  
MAT.:

RUA: Dr. PEDRO MATOS Nº 310 - CENTRO - MACAÍBA/RN  
CEP: 59.280-000 FONE: 84 3271 - 6629  
E-MAIL: engenharla@macaiba.rn.gov.br

EMPREENDIMENTO: PAVIMENTAÇÃO EM PARALELEPÍEDO E CONSTRUÇÃO DE CALÇADAS DA RUA JOZIVAM FRAGOSO DANTAS E RUA MARIA DAS NEVES SILVA NO BARRIO SÃO JOSÉ E PAVIMENTAÇÃO EM PARALELEPÍEDO DAS RUAS SÃO JOAQUIM E RUA MANOEL EUSÉBIO DOS SANTOS DO DISTRITO DE MANGABEIRA, MUNICÍPIO DE MACAÍBA/RN

ENDEREÇO: RUA JOZIVAM FRAGOSO DANTAS E RUA MARIA DAS NEVES SILVA, SÃO JOSÉ, MACAÍBA/RN  
RUA SÃO JOAQUIM E RUA MANOEL EUSÉBIO DOS SANTOS, DISTRITO DE MANGABEIRA, MACAÍBA/RN

CONTEÚDO: PLANTA SITUAÇÃO E LOCAÇÃO, LOCALIZAÇÃO, DETALHES

TÍTULO: PAVIMENTAÇÃO EM PARALELEPÍEDO

PROJETO: Arquivo e Liberação 7  
Tiago T. de M. Gomes CAU Nº A87971-1

ESCALA: INDICADAS

DIGITALIZAÇÃO:  
TIAGO MAYA

DATA: JUNHO/2020

FRANCHA

01/04