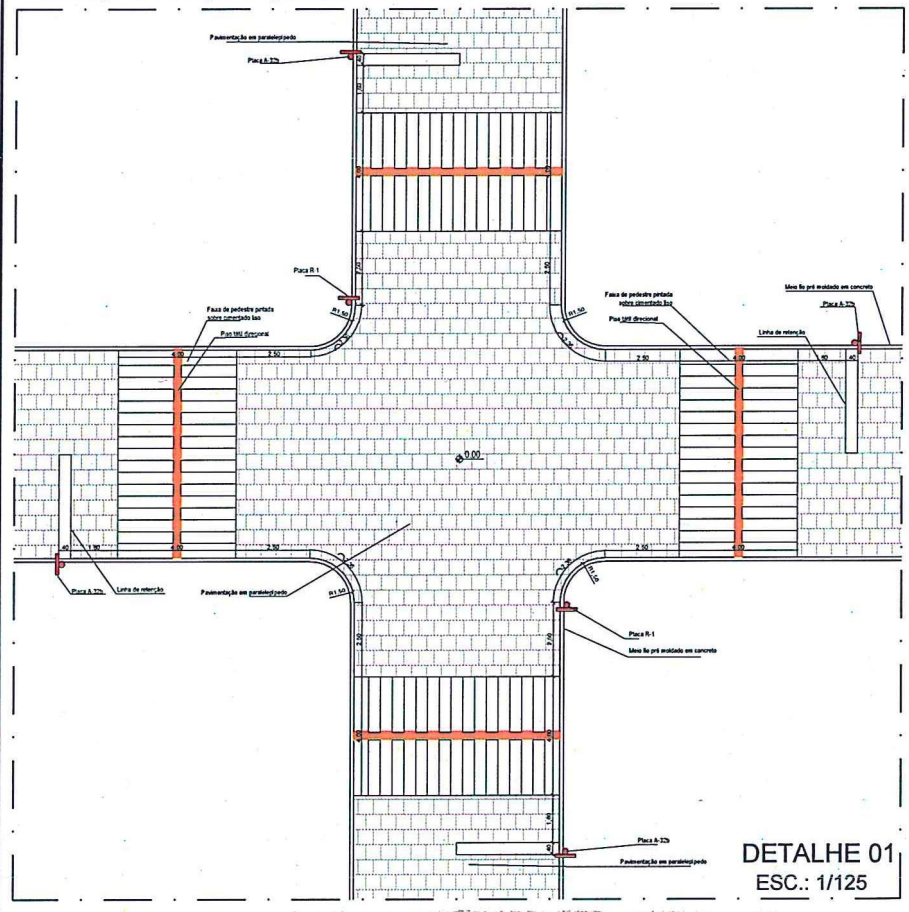


Obs: A drenagem superficial das ruas a serem pavimentadas se integram à direção do percurso natural do terreno.

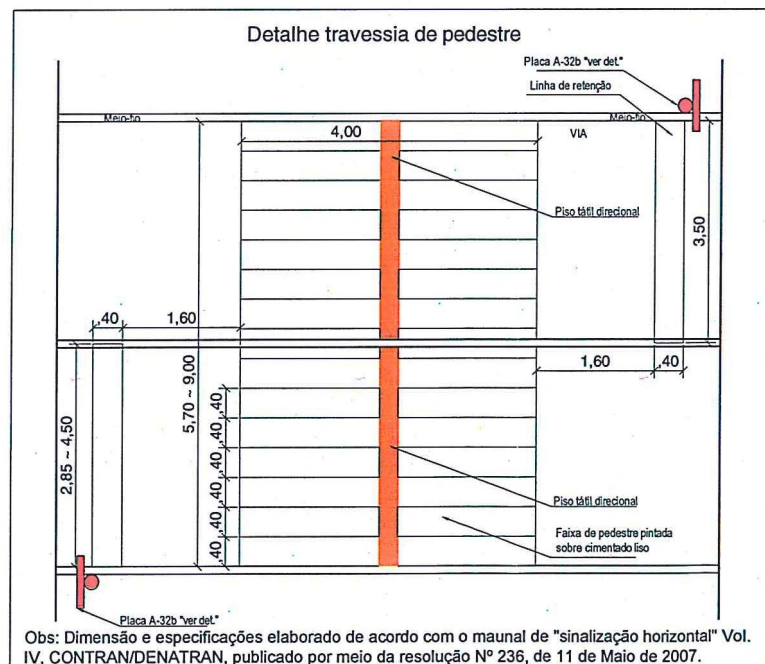
PLANTA SITUAÇÃO E LOCAÇÃO
ESC.: 1/650



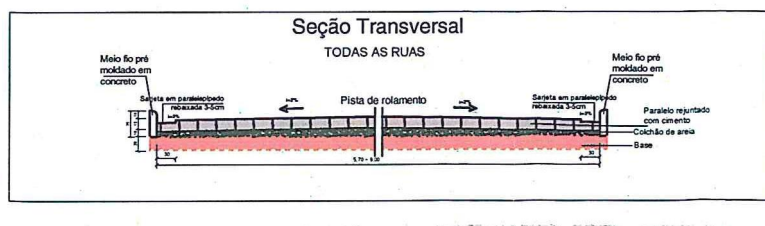
PLANTA DE LOCALIZAÇÃO
Sem Escala



DETALHE 01
ESC.: 1/125



Obs: Dimensão e especificações elaborado de acordo com o manual de "sinalização horizontal" Vol. IV, CONTRAN/DENATRAN, publicado por meio da resolução Nº 236, de 11 de Maio de 2007.



DETALHES
ESC.: 1/50

COORDENADAS			
INÍCIO		FINAL	
RUA PORTO ALEGRE			
LATITUDE	5°57'3.43"S	LATITUDE	5°57'4.12"S
LONGITUDE	35°17'59.33"O	LONGITUDE	35°18'11.21"O
RUA PORTO DE SÃO FRANCISCO			
LATITUDE	5°57'3.04"S	LATITUDE	5°57'4.54"S
LONGITUDE	35°17'59.58"O	LONGITUDE	35°17'59.48"O
RUA PORTO DE SÃO FRANCISCO DO SUL			
LATITUDE	5°57'3.34"S	LATITUDE	5°57'5.00"S
LONGITUDE	35°18'5.10"O	LONGITUDE	35°18'5.01"O
AV. PORTO BRASIL			
LATITUDE	5°57'3.55"S	LATITUDE	5°57'4.31"S
LONGITUDE	35°18'8.43"O	LONGITUDE	35°18'8.35"O
AV. PORTO DE RIO GRANDE			
LATITUDE	5°57'3.70"S	LATITUDE	5°57'4.40"S
LONGITUDE	35°18'11.25"O	LONGITUDE	35°18'11.20"O



SECRETARIA MUNICIPAL DE INFRAESTRUTURA

SETOR DE ENGENHARIA

SETOR: ENGENHARIA

Nº DO PROC.:

PAG.:

ASS.: *A. J. Costa*

MAT.: *1102376-1*

EMPREENDIMENTO: Projeto de pavimentação em paralelepípedo e sinalização viária da Rua Porto Alegre, e entradas de Ruas adjacentes, no Loteamento Porto Brasil, bairro de Bela Vista, Macaíba/RN.

ENDEREÇO: Rua Porto Alegre, Bairro de Bela Vista, Macaíba/RN.

CONTEÚDO: PLANTA SITUAÇÃO E LOCAÇÃO, LOCALIZAÇÃO, DETALHES

TÍTULO: PAVIMENTAÇÃO EM PARALELEPÍPEDO

PROJETO: *Arquiteto e Urbanista Tiago T. de M. Gomes CAU Nº A87971-1*

DIGITALIZAÇÃO: TIAGO MAYA

RUA: Dr. PEDRO MATOS Nº 310 - CENTRO - MACAÍBA/RN

CEP: 59.280-000 FONE: 84 3271 - 6629

E-MAIL: engenharia@macaiba.m.gov.br

PRANCHA

01/03

ESCALA: INDICADAS

DATA: MAIO/2020