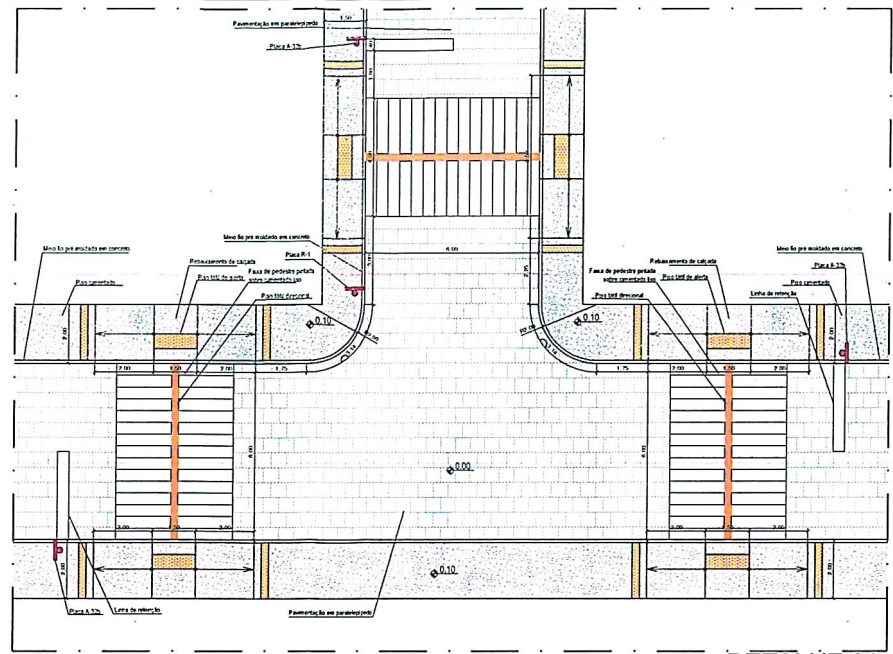


	RUAS A SEREM PAVIMENTADAS
	RUAS JÁ PAVIMENTADAS
	RUAS NÃO PAVIMENTADAS
	SENTIDO DRENAGEM SUPERFICIAL

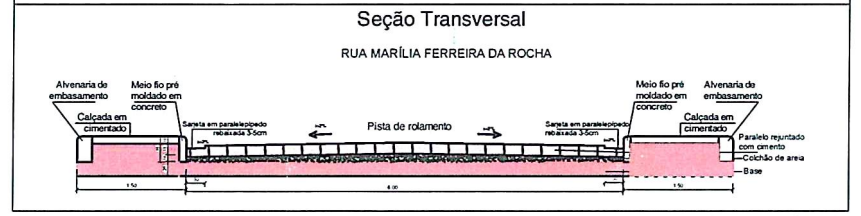



Obs: A drenagem superficial das ruas a serem pavimentadas se integram à direção do percurso natural do terreno.

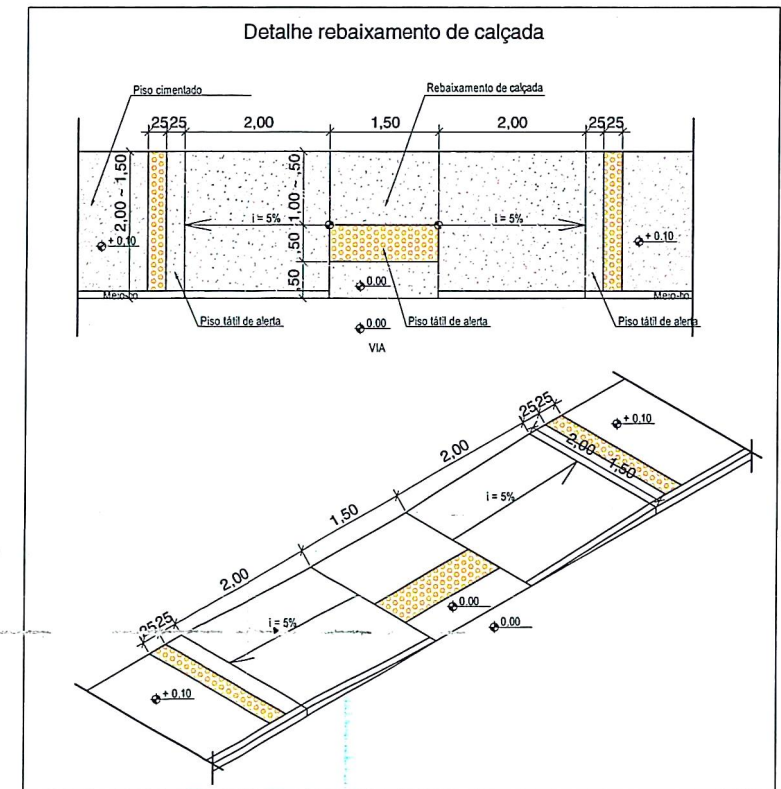
PLANTA SITUAÇÃO E LOCAÇÃO
ESC.: 1/1500



DETALHE 01
ESC.: 1/125



DETALHES
ESC.: 1/50

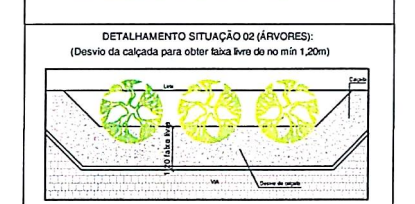
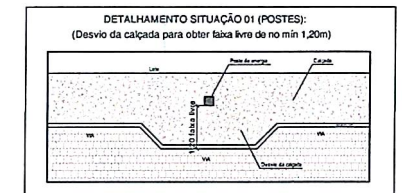


DETALHES
ESC.: 1/50



PLANTA DE LOCALIZAÇÃO
Sem Escala

COORDENADAS			
INÍCIO		FINAL	
RUA MARÍLIA FERREIRA DA ROCHA			
LATITUDE	5°51'48,09"S	LATITUDE	5°51'57,12"S
LONGITUDE	35°20'8,19"O	LONGITUDE	35°20'10,94"O
RUA BOM JARDIM			
LATITUDE	5°51'48,07"S	LATITUDE	5°51'46,76"S
LONGITUDE	35°20'7,97"O	LONGITUDE	35°20'11,85"O



Obs: Elaborado de acordo com ABNT NBR 15537-2016, Acessibilidade - Simulação tátil no piso - Diretrizes para elaboração de projetos e instalações.

 Prefeitura de Macaíba SECRETARIA MUNICIPAL DE INFRAESTRUTURA		SECRETARIA MUNICIPAL DE INFRAESTRUTURA SETOR DE ENGENHARIA	
SETOR: ENGENHARIA Nº DO PROC.: 36212010		RUA: Dr. PEDRO MATOS Nº 310 - CENTRO - MACAÍBA/RN CEP: 59.280-000 FONE: 84 3271 - 6629 E-MAIL: engenharia@macaiba.rn.gov.br	
EMPREENDIMENTO: PAVIMENTAÇÃO EM PARALELEPÍPEDO COM CALÇADAS DE DIVERSAS RUAS NO MUNICÍPIO DE MACAÍBA/RN			
ENDEREÇO: BAIRRO FERREIRO TORTO, MACAÍBA/RN			
CONTEÚDO: PLANTA SITUAÇÃO E LOCAÇÃO, LOCALIZAÇÃO, DETALHES			
TÍTULO: PAVIMENTAÇÃO EM PARALELEPÍPEDO		PRANCHA	
PROJETO: <i>Artur...</i> Arquiteto e Urbanista Tiago T. de M. Gomes CAU Nº AB7971-1		ESCALA: INDICADAS 01/04	
DIGITALIZAÇÃO: TIAGO MAYA		DATA: JUNHO/2018	